





## Obszar Chronionego Krajobrazu Iłża-Makowiec

### Mapa pogładowa

-  Granica obszaru chronionego krajobrazu Iłża-Makowiec
-  Granice arkuszy
-  Granice gmin
-  Ortofotomapa

#### Skala:

0 2.5 5 km



Liczba arkuszy: 6  
Data sporządzenia map: 25.09.2019 r.

Dane referencyjne:  
Ewidencja Gruntów i Budynków  
(Powiatowy Ośrodek Dokumentacji  
Geodezyjnej i Kartograficznej w Radomiu)  
Ortofotomapa  
(Główny Urząd Geodezji i Kartografii)  
Aktualność danych: 2018 r.

Państwowy Układ Współrzędnych  
Geodezyjnych PL-1992  
EPSG: 2180